

# WYNIK ANALIZY ZAŁĄCZNIK NR 1b SKALA 1:1000

OZNACZENIA:

|     |   |
|-----|---|
| --- | granicę obszaru analiz.   |
| --- | linie rozgraniczaj. tereny o różnym sposobie użytk. i granice działek |
| --- | granica działki (w obszarze analizowanym)                             |
| R   | teren użytkowany rolniczo   |

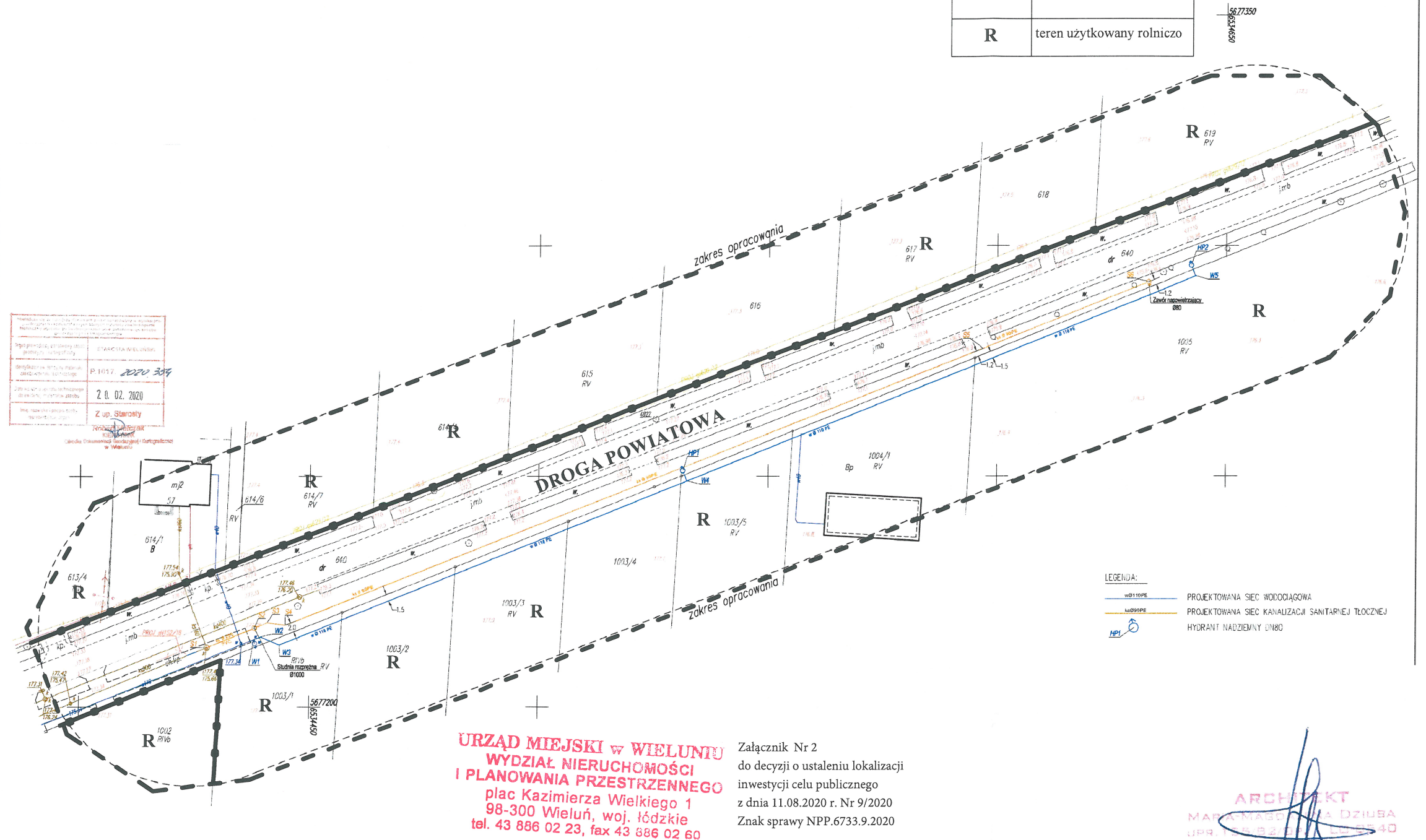
UWAGA: nie wyklucza się istnienia w terenie innych przewodów o których brak informacji wynika z zasada historycznych lub niedopełnienia obowiązku zgłoszenia do inwentaryzacji (Ustawa z dnia 17 maja 1989 r. Prawo Geodezyjne i Kartograficzne, t.j. Dz. U. z 2019 r. Nr 0, poz. 725 z późn. zm.)

|                                |                      |                  |
|--------------------------------|----------------------|------------------|
| Projektowane obiekty budowlane | PROJ. as<br>PROJ. eN | 628/12<br>152/18 |
|--------------------------------|----------------------|------------------|

**MAPA DO CELÓW PROJEKTOWYCH**

|  |  |
|--|--|
| Oznaczenie kancelaryjne zgłoszenia pracy geodezyjnej   | GNO.6640.2321.2019   |
| Sekcja mapy syt – wys. 1:1000  | 132.412.113  |
| Miejscowość  | Kurów  |
| Numer działki ewidencyjnych  | 640  |
| Województwo  | łódzkie  |
| Powiat   | Wieluń   |
| Jednostka ewidencyjna  | 101709_5   |
| Nazwa  | Wieluń – obszar wiejski  |
| Obręb ewidencyjny  | 101709_5.0008  |
| Nazwa  | KURÓW  |
| Skala mapy   | 1:500  |
| Nazwa układu współrzędnych   | Przeglądowy płaski   |
| Wysokości  | Kronsztadt 60  |
| Oznaczenie granic obszaru, który był przedmiotem aktualizacji  | ---  |
| Oznaczenie i informacje o służebnościach gruntowych mających wpływ na zagospodarowanie gruntów, zlokalizowanych w granicach projektowanej inwestycji | Działka nie jest obciążona służebnością gruntową.  |
| Oznaczenie i symbol konturu użytku gruntowego, który nie jest ujawniany w bazie danych ewidencyjnych gruntów i budynków                              | Bp   |
| Stan aktualny na dzień   | 12-02-2020r.   |
| Data sporządzenia mapy   | 14-02-2020 r.  |
| Kierownik robót<br><b>GEODEZJA UPRAWNIENY</b><br><b>mgr inż. Marcin Kopacki</b><br>nr. ur. 21.207  | <b>GEODEZJA MARCIN KOPACKI</b><br>ul. Zielona 14/7, 98-300 Wieluń<br>tel. 722-360-370<br>NIP 832-196-98-03 REGON 367404613 |





Szkiełko lokalizacji Skala 1:50000





**ZAŁĄCZNIK DO DECYZJI INWESTYCJI  
CELU PUBLICZNEGO  
SKALA 1:1000**

**OZNACZENIA:**

|   |   |
|---|---|
|  | granice obszaru analiz.   |
|  | linie rozgraniczaj.tereny<br>o różnym sposobie użyt.k.<br>i granice działek |
|  | granica działki<br>(w obszarze analizowanym)                                |
|  | teren inwestycji  |

**UWAGA:** nie wyklucza się istnienia w terenie innych przewodów o których brak informacji wynika z zasobów historycznych lub niedopełnienia obowiązku zgłoszenia do inwentaryzacji  
(Ustawa z dnia 17 maja 1989 r. Prawo Geodezyjne i Kartograficzne, t.j. Dz. U. z 2019 r. Nr 0, poz. 725 z późn. zm.)

|                                |                               |                         |
|--------------------------------|-------------------------------|-------------------------|
| Projektowane obiekty budowlane | PROJ. g.s.<br><b>PROJ. eN</b> | 625/12<br><b>152/18</b> |
|--------------------------------|-------------------------------|-------------------------|

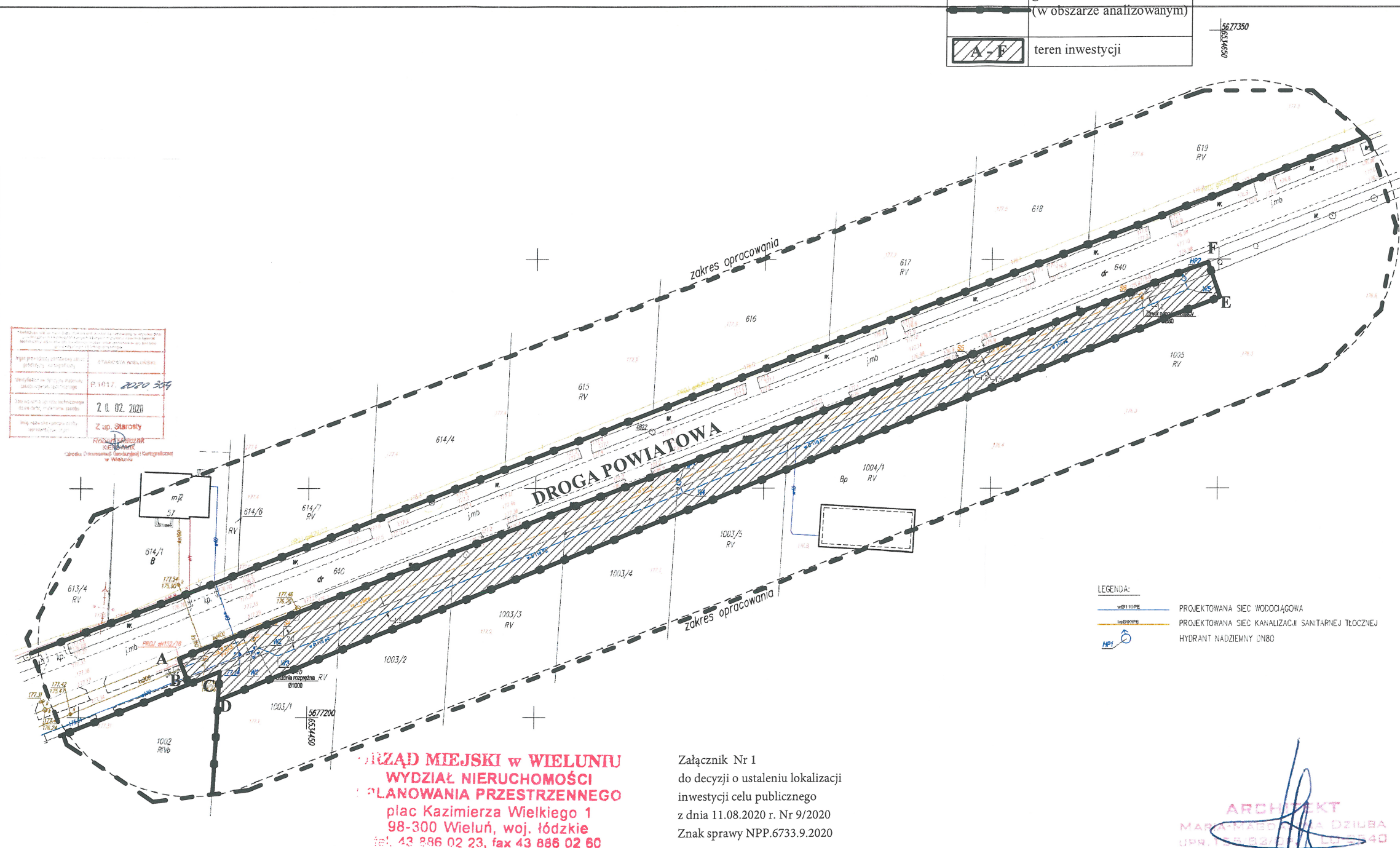
## MAPA DO CELÓW PROJEKTOWYCH

|  |   |
|--|---|
| Oznaczenie kancelaryjne zgłoszenia pracy geodezyjnej   | GNO.6640.2321.1019                                |
| Sekcja mapy syt – wys. 1:1000  | 132.412.113                                       |
| Miejscowość  | <b>Kurów</b>                                      |
| Numery działek ewidencyjnych   | <b>640</b>  |
| Województwo  | Łódzkie   |
| Powiat   | Wieluń  |
| Jednostka ewidencyjna  | 101709_5  |
| Nazwa  | Wieluń – obszar wiejski                           |
| Obręb ewidencyjny  | 101709_5.0008                                     |
| Nazwa  | <b>KURÓW</b>                                      |
| Skala mapy   | <b>1:500</b>                                      |
| Nazwa układu współrzędnych   | Prostokątnych płaskich<br>Wysokości               |
|  | 2000 / 18<br>Kronsztadt 60                        |
| Oznaczenie granic obszaru, który był przedmiotem aktualizacji  | - - - - -   |
| Oznaczenie i informacje o służebnościach gruntowych mających wpływ na wyznaczenie granic gruntów, zrekalizowanych w granicach projektowanej inwestycji | Działka nie jest obciążona służebnością gruntową. |
| Oznaczenie i symbol konturu użytku gruntowego, który nie jest ujętowany w bazie danych ewidencji gruntów i budynków                                    | ap  |
| Stan aktualny na dzień   | 12-02-2020r.                                      |
| Data sporządzenia mapy   | 14-02-2020 r.                                     |

Kierownik robót: **GEODZIA UPRAWNIWIONY**  
**mgr inż. Marcin Kopacki**  
wp. 21207

**GEODEZJA MARCIN KOPACKI**  
 ul. Zielona 14/7, 98-300 Wieluń  
 tel. 722-360-370  
 NIP 832 196-98-03 REGON 36340461

**Szkic lokalizacji**
**Skala 1:50000**



**z up. BURMISTRZA**  
*Michał Janik*  
Naczelnik Wydziału Nieruchomości  
i Planowania Przestrzennego

Opracowała : mgr inż. arch. Maria Dziuba  
spec.architekt.  
upr.155/82/Op , LO-0540  
lipiec 2020r